






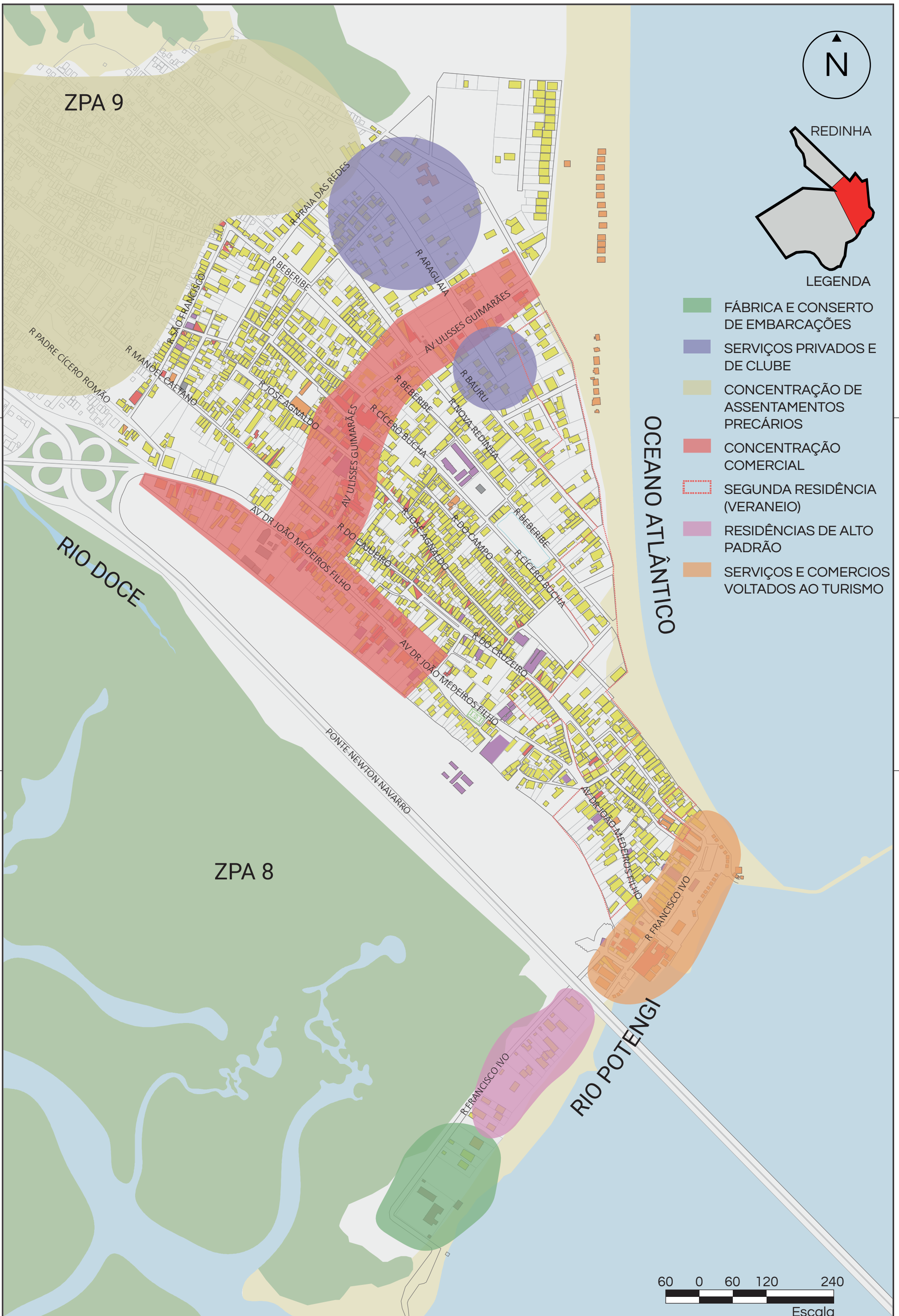


REDINHA

LEGENDA

-  FÁBRICA E CONSRTO DE EMBARCAÇÕES
-  SERVIÇOS PRIVADOS E DE CLUBE
-  CONCENTRAÇÃO DE ASSENTAMENTOS PRECÁRIOS
-  CONCENTRAÇÃO COMERCIAL
-  SEGUNDA RESIDÊNCIA (VERANEIO)
-  RESIDÊNCIAS DE ALTO PADRÃO
-  SERVIÇOS E COMERCIOS VOLTADOS AO TURISMO



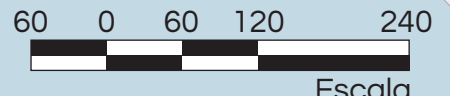
OCEANO ATLÂNTICO

RIO DOCE

RIO POTENGI

ZPA 8

ZPA 9



Escala

MAPA 11 - USOS DO SOLO (PREDOMINÂNCIAS)

FONTE: Elaborado pelo autor a partir de SEMURB (2006), SEMURB (2015) e Google Earth, acesso em 2018.